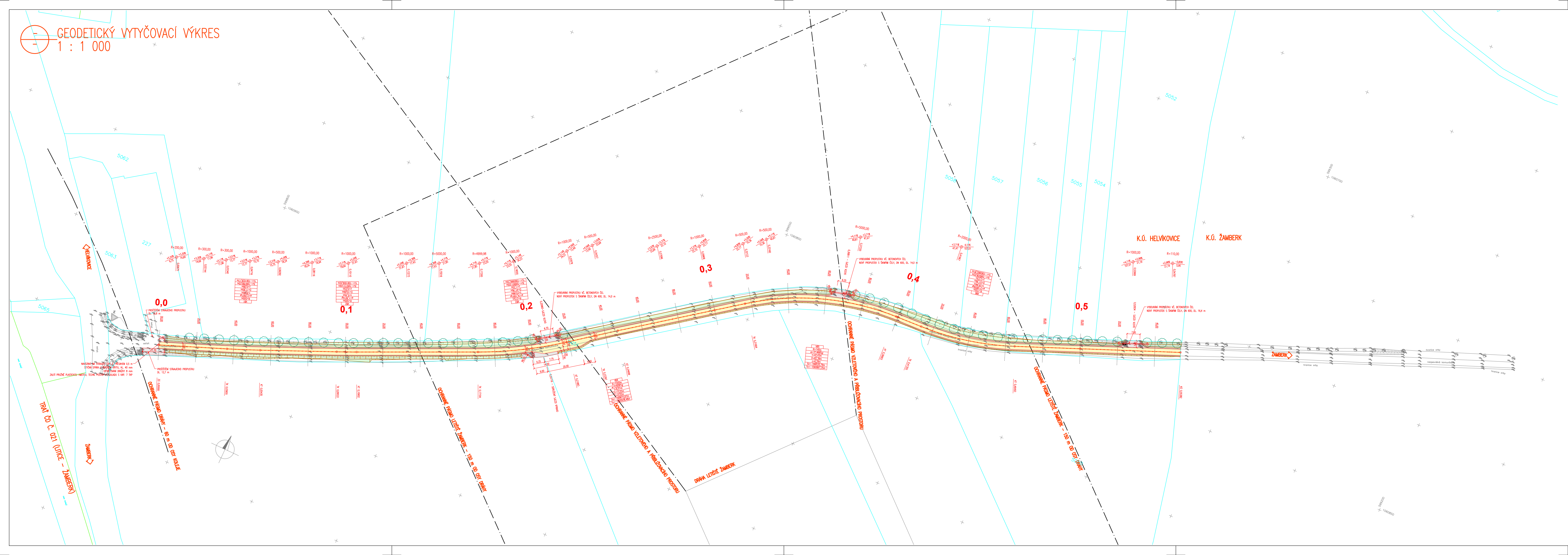


GEODETICKÝ VYTÝČOVACÍ VÝKRES  
1 : 1 000

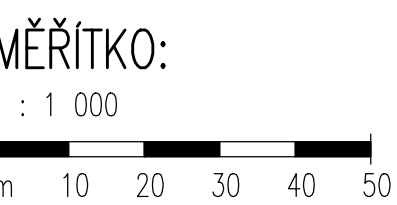



LEGENDA HRANIC POZEMKŮ:

—	KATASTRÁLNÍ HRANICE
-S-	KATASTRÁLNÍ HRANICE – SLUČKOVÉ ČÁRY
xxx/x	ČÍSLO PARCEL DLE KN

SOUŘADNICE VYTÝČOVACÍCH BODŮ:

Staničení vrcholu smírového polygonu	Y	X	Vzdálenost	Smír
0.00	-1,061,044.91m	-599,830.29m		
45.45	-1,061,028.17m	-599,788.03m	45.45m	S68° 23' 38.64"V
100.67	-1,061,006.02m	-599,737.44m	55.23m	S66° 21' 16.50"V
195.04	-1,060,966.33m	-599,651.83m	94.36m	S65° 07' 45.71"V
240.48	-1,060,938.48m	-599,615.67m	45.64m	S52° 23' 42.62"V
359.07	-1,060,867.35m	-599,520.79m	118.59m	S53° 08' 27.64"V
439.49	-1,060,862.81m	-599,438.02m	82.89m	S86° 51' 39.25"V
553.82	-1,060,818.37m	-599,332.13m	114.84m	S67° 14' 08.19"V



SOUŘADNICOVÝ SYSTÉM: JTSK			 <div><b>HRONOVSKÝ</b> <b>DOPRAVNÍ PROJEKCE s.r.o.</b> BRNĚNSKÁ 700/25, 500 06 HRADEC KRÁLOVÉ e-mail: hronovsky@kprojekt.cz telefon: 604 823 698 IČ: 07053428 DIČ: CZ07053428</div>	
VÝŠKOVÝ SYSTÉM: BpV				
KRESLIL:	KAMIL HRONOVSKÝ			
TECHNICKÁ KONTROLA:				
ZODPOVĚDNÝ PROJEKTANT:	KAMIL HRONOVSKÝ			
HLAVNÍ PROJEKTANT:				
KRAJ: PARDUBICKÝ	OBEC: HELVÍKOVICE	KAT. ŮZEMÍ: HELVÍKOVICE		
INVESTOR: STÁTNÍ POZEMKOVÝ ÚŘAD, POBOČKA ÚSTÍ NAD ORLICÍ, TVARDKOVÁ 1191, 562 01 ÚSTÍ NAD ORLICÍ			STUPEŇ:	DSP + DVZ
AKCE:  REKONSTRUKCE POZNÍCH CEST K.Ú. HELVÍKOVICE			ZAK.ČÍSLO:	062-17-4
			ARCHIVNÍ ČÍSLO:	
			DATUM:	04/2018
			FORMÁT:	5 x A4
OBJEKT: B – SOUHRNNÉ ŘEŠENÍ STAVBY			MĚŘITKO:	1 : 1 000
OBSAH:  GEODETICKÝ KOORDINAČNÍ VÝKRES – C9			ČÍSLO SOUPRAVY:	ČÍSLO PŘÍLOHY:  B.3.1.